

# TRACY ' RANDO

[www.tracy-le-mont.org](http://www.tracy-le-mont.org)

Durée : environ 2 H 00 pour promeneur

Distance : 5,9 Kms

Carte conseillée : IGN 2511 OT

Forêts de Compiègne

## Sur les traces de nos Poilus.

Point de départ, parking de l'église de Tracy-le-mont (oise 60), puis prenez la rue de l'église passant devant la marie et le bâtiment des pompiers. Prendre à gauche la rue de la Fontaine Saint Brice. Descendre le chemin au bout de cette rue, vous découvrirez après le petit escalier (1) la Fontaine saint Brice avec son lavoir, continuez à descendre sur 200 mètres. (2) Prendre à gauche le chemin sur 200 mètres, puis la petite route goudronnée en face. Vous verrez sur votre gauche à l'entrée du hameau une



Ancienne Infirmerie

inscription sur le devant (3) d'une petite maison privée, la Pansée, c'était une infirmerie lors du conflit de 1914-1918. Dans le hameau prendre (4) le chemin qui monte vers la gauche, 600 mètres plus loin laisser sur votre gauche (5) la ferme de Bimont, continuer sur quelques mètres et vous pourrez découvrir sur la droite le ru (6) qui servait de lavoir aux poilus; une dizaine de mètres plus loin, sur la gauche, un petit monument à la gloire de soldats morts pour la France, lieu d'un cimetière pendant la grande guerre.

Revenez sur vos pas, jusqu'au (2) sur votre petite carte et prenez à gauche, monter le chemin dans cette petite vallée encaissée, au sortir de la forêt faire une première fois 100 mètres et prendre à droite, puis à nouveau 100 mètres, et à droite, prendre la petite route pour passer devant (7) le cimetière militaire, mémorial de Tracy-le-Mont ou sont

inhumés plus de 3000 personnes. Continuez cette route en direction du village, prenez à gauche (8) le Chemin des carrières, vous apercevrez au bout de ce chemin, (9) les carrières de Tracy-le-Mont, lieu aménagé pour l'habitat des Poilus (*ce lieu n'est pas ouvert au public, sauf en cas de visite exceptionnelle, organisée par la commune*).

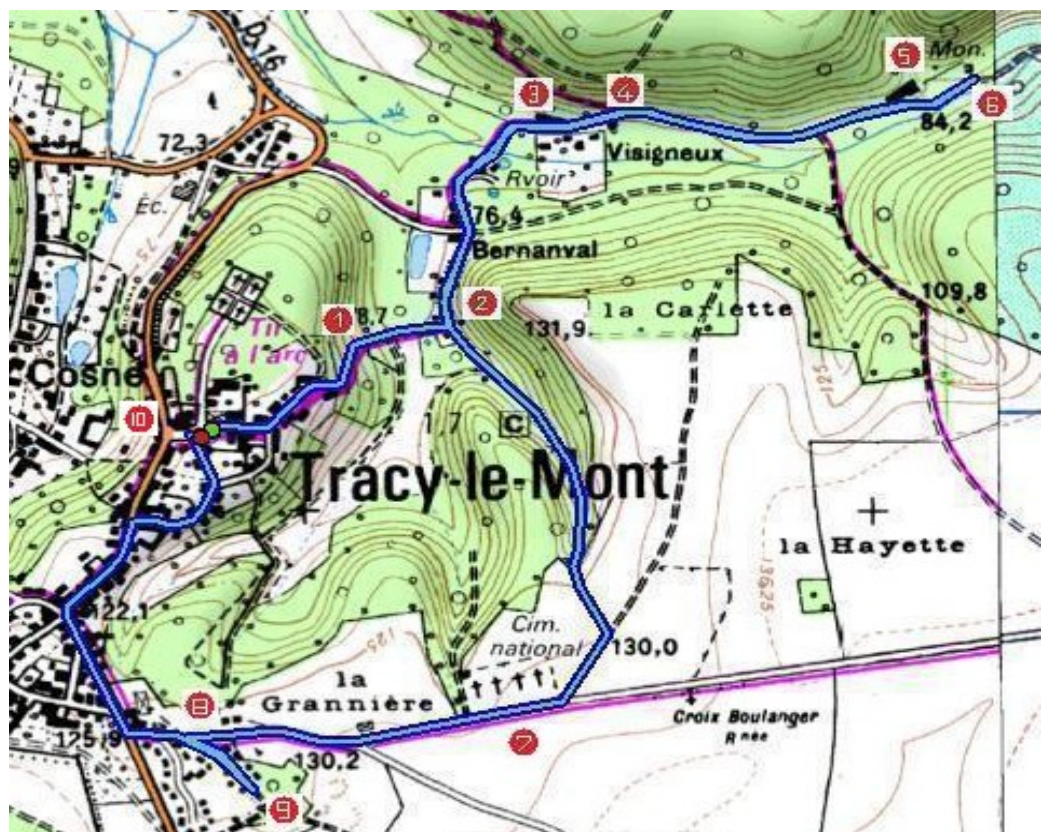
Revenez sur vos pas jusqu'à l'entrée du chemin et prenez à gauche la direction du centre du village, par la Rue d'Attichy et la Grande Rue. Dans la Grande Rue prenez à droite la rue des Cornouillers, puis à gauche la Ruelle de l'église qui vous amènera ensuite devant l'église où se trouve (10) le monument aux morts de la commune, et retour au parking.

## A VOIR

- La fontaine Saint Brice
- La Pansée ( ancienne infirmerie)
- Le lieu du lavoir des poilus et le petit monument
- Le cimetière militaire, mémorial
- Les carrières
- Le monument aux morts













Mémorial



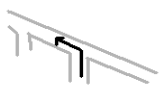
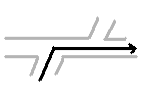
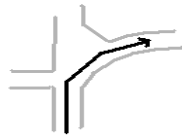
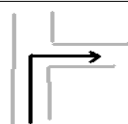
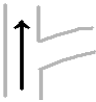


Prévoir de l'eau, de bonnes chaussures et un petit en-cas. Pas de passage de poussettes sur ce parcours.



# Sur les traces de nos Poilus.

Départ		Parking de l'église Tracy-le-Mont Rue de l'église
95 m		Rue de la fontaine Saint Brice
261 m		(1) Fontaine Saint Brice
477 m		(2).
670 m		
970 m		(3) La Pansée
1,02 Km		(4).
1,10 Km		
1,47 Km		
1,60 Km		(5) ferme de BIMONT
1,70 Km		(6) ru, emplacement du lavoir des Poilus
1,77 Km		Petit monument sur la gauche
	Revenir sur vos pas, jusqu'au N° 2	
3,07 Kms		(2).
3,66 Kms		Sortie de forêt
3,78 Kms		
3,91 Kms		
4,00 Kms		(7).

4,33 Kms		
4,60 Kms		(8) Chemin des carrières
4,90 Kms		(9) Carrières de Tracy-le-Monts sur la gauche du chemin
	Revenir sur vos pas, jusqu'au N° 8	
5,02 Kms		(8).
5,15 Kms		Rue d'Attichy
5,40 Kms		Place de la Marre, et Grande Rue
5,59 Kms		Rue des Cornouillers
5,78 Kms		Ruelle de l'Église
5,92 Kms		Monument aux Morts, devant l'Église
	Fin de parcours	

