

TRACY ' RANDO

www.tracy-le-mont.org

Durée : environ 3 H 30 randonneur confirmé

Distance : 11,700 Kms

Carte conseillée : IGN 2511 OT

Forêts de Compiègne

De Tracy-le-Mont aux ruines du Prieuré de Sainte Croix.

Point de départ, parking de l'église de Tracy-le-mont (oise 60).

Lorsque vous êtes face à l'entrée de l'église prenez la Ruelle de l'église à votre droite, puis la Rue des Cornouillers et, remontez sur votre gauche la Grande Rue jusqu'à la Place Léon Blum. En face, prenez la rue Pillet Will jusqu'à (1) l'entrée de la forêt. A cet endroit, vous allez voir le mur d'enceinte du parc d'Offémont, vous allez longer sur quatre kilomètres jusqu'au (2) ruines du prieuré de Sainte Croix, cette enceinte

faite de mur en pierres ou de grillage, en la laissant sur votre gauche.

Après les ruines, continuez à descendre le chemin sur 300 mètres et, sur la gauche vous découvrirez un (3) charmant petit étang côtoyant l'entrée du parc d'Offémont.

Reprenez le chemin et remontez devant l'entrée du prieuré, tournez à gauche. A partir de cet endroit vous pouvez suivre le marquage du GR12A, il vous guidera jusqu'à votre point de départ. Son marquage est fait de logos rouges et blancs, aux normes des chemins de grandes randonnées.

Vous passerez au (4) carrefour de Sainte-Croix où se trouve un grand Chêne remarquable. celui-ci possédait jusqu'à récemment un hauban naturel, c'est une branche qui naturellement s'est ressoudée sur une branche inférieure, la soutenant. Malheureusement, avec le temps ce hauban s'est brisé.

Vous prendrez le deuxième chemin à droite, jusqu'au (5) carrefour de l'Echo, puis une nouvelle fois le deuxième à droite en direction du (6) carrefour de Tracy-le-Mont.

A ce carrefour, prenez toujours le deuxième chemin à droite, en suivant continuellement le marquage du GR 12A, jusqu'à l'entrée de village. Vous entrez dans Tracy-le-Mont par la Rue du Camp d'Ouette que vous suivrez jusqu'à la place Léon Blum. A gauche la Grande rue et à droite la rue des Cornouillers ainsi que la Ruelle de l'Eglise.



Prieuré Sainte Croix



Entée du parc d'Offémont



Chêne du Carrefour de St Croix



Prévoir de l'eau, de bonnes chaussures et un petit en-cas. Pas de passage de poussettes sur ce parcours.

A VOIR

La forêt

Les ruines du Prieuré de Sainte Croix



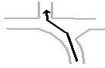










L'entrée du Parc d'Offémont

et sont étang

Le chêne du carrefour de Sainte Croix (arbre remarquable).



De Tracy-le-Mont aux ruines du Prieuré de Sainte Croix.

Départ		Parking de l'église Tracy-le-Mont Ruelle de l'église	3,93 K ms	↑	
90 m		Rue des cornouillers	4,32 K ms	↗	
277 m		Grande Rue	4,42 K ms	↑	
500 m		Place de la Marre & Rue Pillet Will	4,62 K ms	↑	Ancien Prieuré
670 m			4,96 K ms	↗	
762 m			5 K ms		Etang & entrée du parc revenez sur vos pas pour la suite du parcours
798 m			5,36 K ms	↙	Ancien Prieuré
850 m			5,55 K ms	↘	
1,26 K ms			5,78 K ms	↑	
1,94 K ms			5,99 K ms	↑	
2,36 K ms			6,36 K ms	↑	
2,46 K ms	↑		6,74 K ms	✳	Carrefour de Sainte Croix Chêne remarquable
2,77 K ms	↑		7,39 K ms	↗	Carrefour de l'Echo
2,95 K ms		Borne en pierre	7,55 K ms	↑	
3,05 K ms			7,64 K ms	↑	
3,24 K ms			8,13 K ms	↑	
3, 58 K ms			8,40 K ms	↗	Carrefour de Tracy-le-Mont

8,92 K ms					
9,04 K ms					
9,44 K ms					
9,56 K ms					
9,98 K ms					
10,1 K ms					
10,3 K ms					
10,4 K ms		Entrée de Tracy-le-Mont Rue du Camp d'Ouette			
10,5 K ms					
10,6 K ms					
10,7 K ms		Place de la Marre, à gauche Grande Rue			
10,9 K ms		Rue des Cornouillers			
11,2 K ms		Ruelle del'Eglise & fin de parcours			

